

# Pedra gravada de Parpers

## Fitxa

**Coordenades:** 41° 35' 37"N - 2° 22' 39"E - 350 m.

**UTM:** 31 N - 448128 - 4604850.

**Població:** Argentona.

**Comarca:** Maresme.

**Tipus:** Pedra gravada amb inscultures (cassoletes i reguerons).

**Període:** Associat amb monuments megalítics de la zona ?

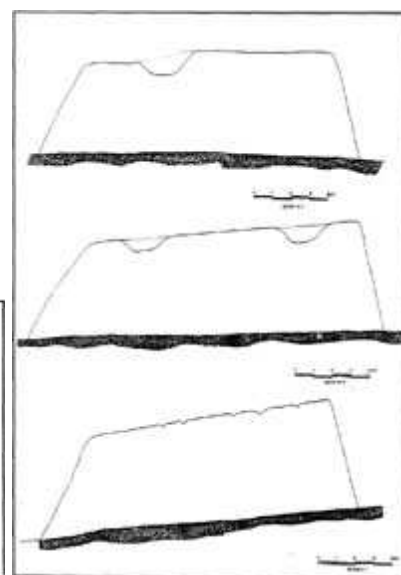
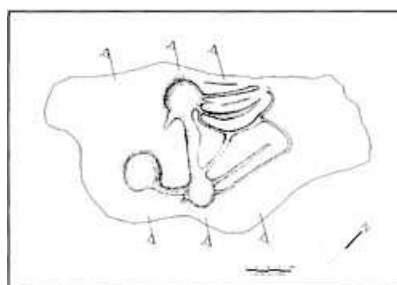
**Descobridor:** Oriol Bassa i Felip Castells, 1990. La fan conèixer I. Bassols i R. Lleonart, 1992, al número 9 de la revista Sessió d'Estudis Maratonins, article "La pedra gravada de Parpers (Argentona, El Maresme)".

**Planta:** Calc i seccions: I. Bassols i R. Lleonart, 1992.

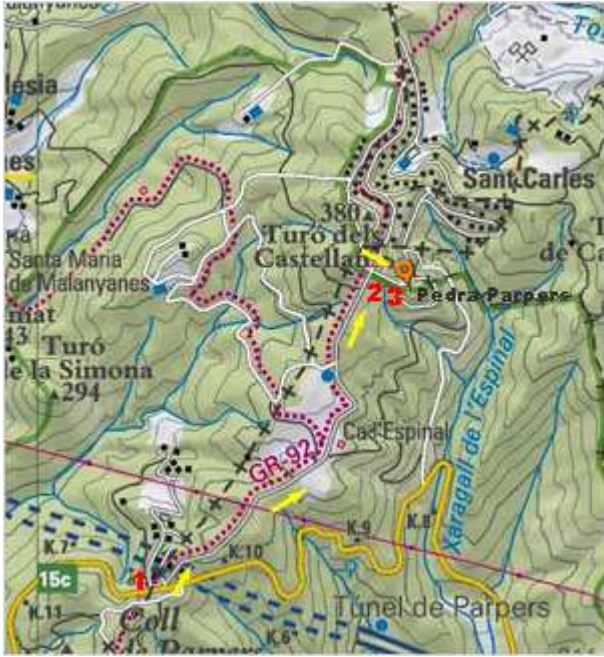
**Dimensions:** 1,29 m de llarg, 0,85 m d'ample i 0,275 m d'alçada.

**Nota:** Roques que envolten la pedra dins del mateix context ?

**Accés:** Carretera C-1415c de La Roca a Argentona. A Coll de Parpers, desviació a l'esquerra (gasolinera abandonada). Agafar GR cap a la urbanització Sant Carles. A l'entrada urbanització girar a la dreta (Carrer Parpers). A corba, a la dreta, pedra dins parcel·la sense edificar.



## Accés



### Fotos





---

**Mapes:** ICC, topogràfic 1:50000.  
Muntatge i fotografies de Francesc Baldrís, 2012.

---