

Dolmen del Pla Trullars

Fitxa

Altres noms: Dolmen del Trullars o Dolmen del Pla Trullàs.

Coordenades: 41° 44' 41"N - 2° 2' 5"E - 711 m.

UTM: 31 N - 419731 - 4621900.

Població: Monistrol de Calders.

Comarca: Bages.

Tipus: Dolmen simple, tipus cambra pirinenca.

Període: Neolític Final a Bronze Mig (2500 ac / 1200 ac).

Descobridor: Conegut d'antic.

Excavacions: J. Gudiol (Centre Excursionista de Vic) el 1920, R. Batista el 1958, J. Guardia el 2003. Restitució i adequació per empresa Arqueociència Serveis Culturals, acabades el 2006.

Materials: Ceràmica: 45 fragments de mides reduïdes de vasos de ceràmica a mà, de pasta negrosa amb bast desengreixant; 4 fragments de ceràmica negra llisa; 4 fragments de vores de vasos indeterminats, de pasta negra i superfície llisa; 1 fragment de pasta vermellosa amb decoració incisa de 4 grups de línies paral·leles fetes amb instrument de 6 pues. Antropològiques: 34 peces dentals d'adult; 7 molars d'adult; 1 fragment de mandíbula inferior amb 6 alvèols.

Planta: R. Batista 1961, Guardia i Felip 2003.

Orientació: De nord a sud.

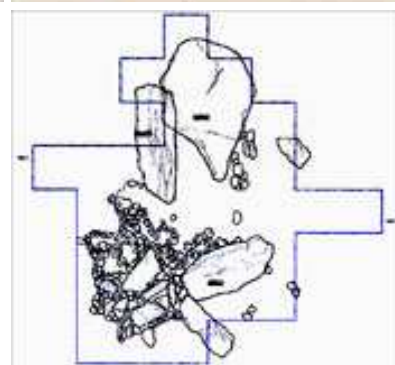
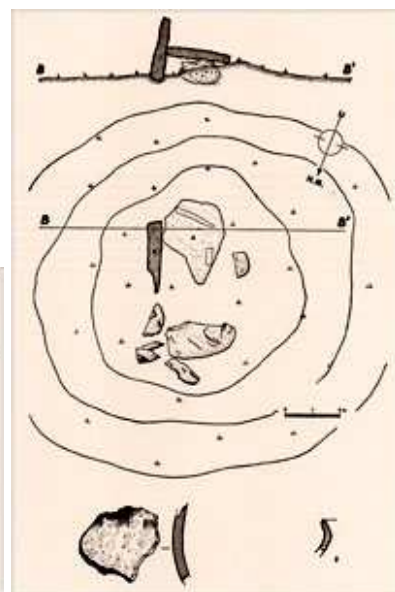
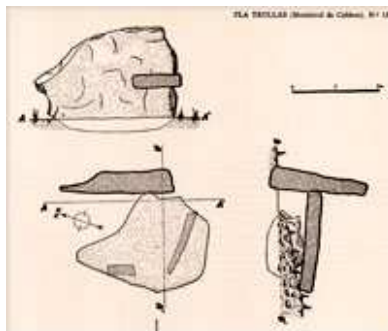
Dimensions: Interiors. 3,22 m de llarg, 1,73 m d'ample.

Túmulo: Desaparegut, provocant la caiguda del dolmen. Parcialment reproduït (11 m de diàmetre i 1,80 m d'alçada màxima).

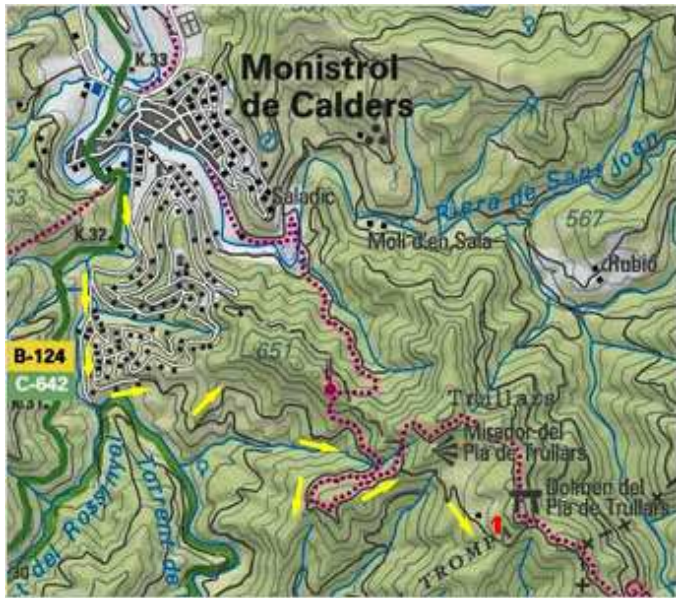
Lloses: Llosa lateral oest fragmentada, substituïda per semblant d'una cantera.

Nota: Gran incendi forestal afecta l'emplaçament el 2003.

Accés: A peu, des de Monistrol de Calders, o Granera, resseguint el GR-177. Amb cotxe (actualment millor amb 4x4), des de Monistrol de Calders, pel Carrer de l'Om, sortint pel Carrer del Pla de Trullars.



Accés



Fotos





Mapes: ICC, topogràfic 1:50000, ortofoto 1:5000.
Muntatge 2013 i fotografies de Francesc Baldrís, 1999, 2013.
