

# Dolmen del Doctor Pericot

## Fitxa

**Coordenades:** 41° 55' 22"N - 3° 4' 23"E - 245 m.

**UTM:** 31 N - 506048 - 4641210.

**Població:** Fitor-Fonteta.

**Comarca:** Baix Empordà.

**Tipus:** Probable galeria catalana en U.

**Període:** Neolític Final a Calcolític (2500 ac / 1800 ac).

**Descobridor:** Identificat per Joan Botey i Serra, seguint les indicacions del llavors pastor de cabres Joan Garriga i Sitjar, el 1975.

**Excavacions:** Lluís Esteva i Cruañas, l'excava i el consolida, el 1982.

**Materials:** Un ganivet de sílex de secció triangular i color marronós i un disc de quars.

**Planta:** Lluís Esteva i Cruañas i Josep Tarrús i Galter, el 1982. Croquis inscultures de Néstor Sanchiz, el 1982.

**Orientació:** L'entrada és orientada cap el SE (150°).

**Dimensions:** Cambra visible: 0,80 m de llarg, 0,70 m d'ample i 1,05 m d'alçada màxima.

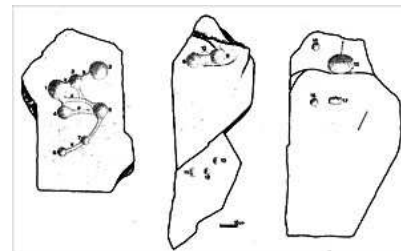
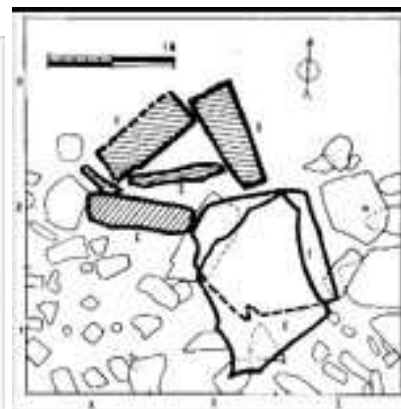
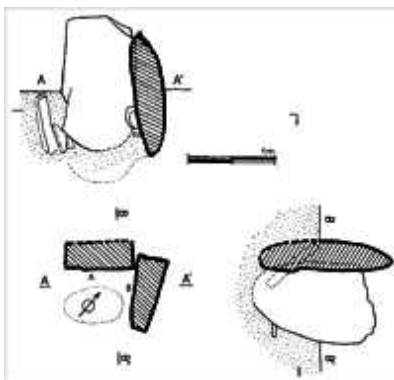
**Túmulo:** Artificial de tendència circular amb restes visibles.

**Lloses:** De pissarra. Conserva, de la cambra, 2 lloses al seu lloc original i restes d'un fragment de la coberta caiguda. 3 lloses caigudes, de la cambra o el passadís, a l'entorn.

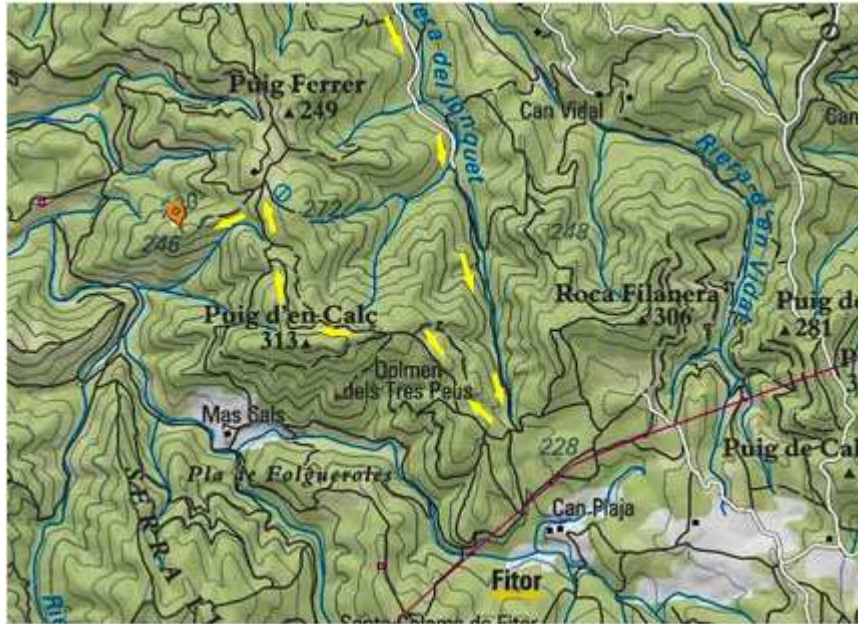
### Nota:

- El nom del dolmen és en homenatge al Doctor Pericot que morí durant el transcurs de l'excavació.
- A uns 12 m de distància, cap al sud, hi ha 3 afloraments naturals amb cassoles i reguerons.
- Fonteta i Fitor són nuclis de població del municipi de Forallac.

**Accés:** Arribats al Camp de la cadena de Fitor (es pot arribar pel camí que des de Fonteta ve per la Riera de Jonquet) a la dreta hi ha 2 pistes, agafar la de mé a la dreta que recorre la Serra de Calç. A 1,6 km cruïlla, girar a la dreta i seguir uns 300 m fins vora el mas Folguerar. Seguir camí a l'esquerra 30 m, bifurcació, seguir també per l'esquerra 50 m fins segona bifurcació. Seguir camí de la dreta 120 m fins revolt que gira vers llevant. Al centre del giravolt, a mà dreta, endinsar-se en el bosc, per corriol, en direcció ponent 60 m fins el cim.



## Accés



### Fotos







---

**Mapes:** ICC, topogràfic 1:50000.  
Muntatge i fotografies de Francesc Baldrís, 2014.

---