

Dolmen de la Serra de Cals

Fitxa

Altres noms: Dolmen de la Serra d'en Cals, Dolmen de la Serra de Calç, Dolmen de la Serra d'en Calç.

Coordenades: 41° 55' 8"N - 3° 5' 1"E - 277 m.

UTM: 31 N - 506928 - 4640785.

Població: Fitor-Fonteta.

Comarca: Baix Empordà.

Tipus: Probable galeria catalana en U.

Període: Neolític Final a Calcolític (2500 ac / 1800 ac).

Descobridor: Donat a conèixer per Manuel Cazorro i Ruiz el 1912, després de visitar-lo el 1911.

Excavacions: Manuel Cazorro i Ruiz el 1911 i Lluís Esteva i Cruañas el 1965.

Materials: No.

Planta: Lluís Esteva i Cruañas, el 1965.

Orientació: Entada al SE (170°).

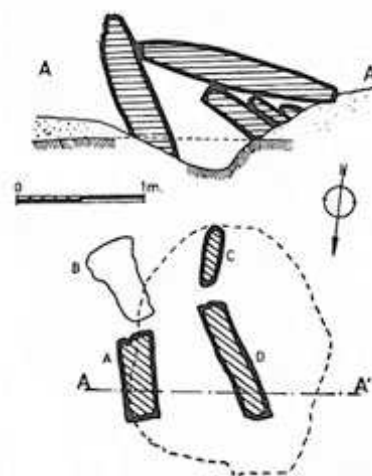
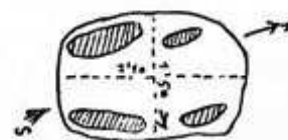
Dimensions: Interiors: 1,70 m de llarg, 0,80 m d'ample i 1,10 m d'alçada màxima.

Túmulo: Artificial de tendència circular, terraplenat vers llevant amb blocs ajaguts. Restes visibles.

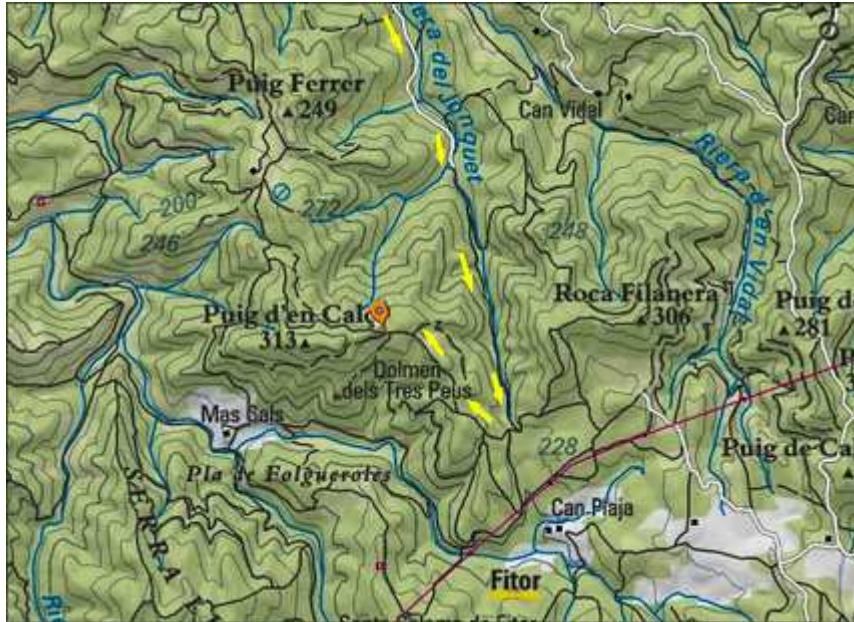
Lloses: De pissarra. Conserva, de la cambra i el passadís, 4 lloses i la coberta de la cambra està molt inclinada.

Nota: Fonteta i Fitor són nuclis de població del municipi de Forallac.

Accés: Arribats al Camp de la cadena de Fitor (es pot arribar pel camí que des de Fonteta ve per la Riera de Jonquet) a la dreta hi ha 2 pistes, agafar la de més a la dreta que recorre la Serra de Calç. El dolmen està a 950 m, a la dreta del camí, en un replà vora la carena de la serra.



Accés



Fotos





Mapes: ICC, topogràfic 1:50000.
Muntatge i fotografies de Francesc Baldrís, 2014.
