

# Dolmen de Mas Pla

## Fitxa

**Altres noms:** Dolmen del Turó de les Fosses o Dolmen de Valldossera.

**Coordenades:** 41° 23' 45"N - 1° 27' 22"E - 622 m.

**UTM:** 31 N - 370947 - 4583842.

**Població:** Querol.

**Comarca:** Alt Camp.

**Tipus:** Galeria coberta.

**Període:** De Neolític final a Bronze final (2500 ac / 650 ac).

**Descobridor:** Pau Rovira informà a J. Maluquer, P. Giró i J.M. Masachs de l'existència d'unes pedres dretes a l'interior d'un bosc de la seva propietat, motivant prospecció sistemàtica de la zona.

**Excavacions:** J. Maluquer de Motes, P. Giró i J.M. Masachs, el 1963, excaven i restauren el sepulcre. J.M. Mestres, 1978-9, excava el túmul (un quart) i el sepulcre i restaura aquest últim.

**Materials:** Antropològics: alguns fragments de crani i d'articulacions; peces dentàries permeten comptabilitzar 20 adults i un infantil. Ceràmica: diversos fragments d'almenys 6 vasos campaniformes amb diferents motius decoratius (bàsicament, bandes puntillades delimitades per impressió de cordeta, denominada campaniforme marítim i amb incisions profundes que formen motius de guirnaldes ziga-zaga, amb serrell de punts i sèries de puntejats) i altres fragments, nombrosos, de ceràmica llisa. Ornaments: nombroses denes discoïdals de cardium, un caní de cànid perforat, una dena óo plano-convexa, tres arracades de bronze de secció circular, i un botó de morfologia rectangular amb doble perforació.

**Planta:** J. Maluquer, P. Giró i J.M. Masachs, el 1963. J.M. Mestres, 1978-9.

**Dimensions:** Interiors: Cambra 3,85 x 1,40 m. Corredor 3,55 m de llarg. Cambra i corredor tenien el terra totalment enllosat (desaparegut en bona part entre les 2 excavacions, també algunes de les lloses verticals).

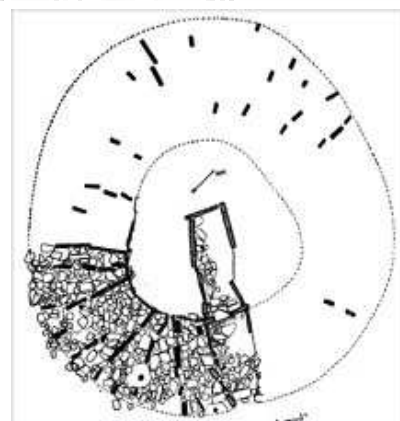
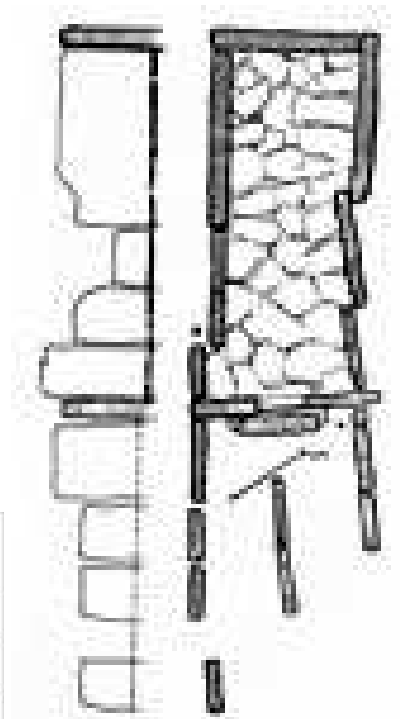
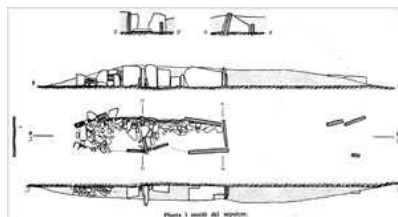
**Túmul:** Circular de 15 m de diàmetre, 1 m d'alçada, de terra i pedres. Lloses per delimitar i radials per mantenir l'estructura. Sector central delimitat per mur de pedra seca.

**Lloses:** Les cobertores que quedaven van desaparèixer al fer la carretera

**Nota:** Peus fotos,

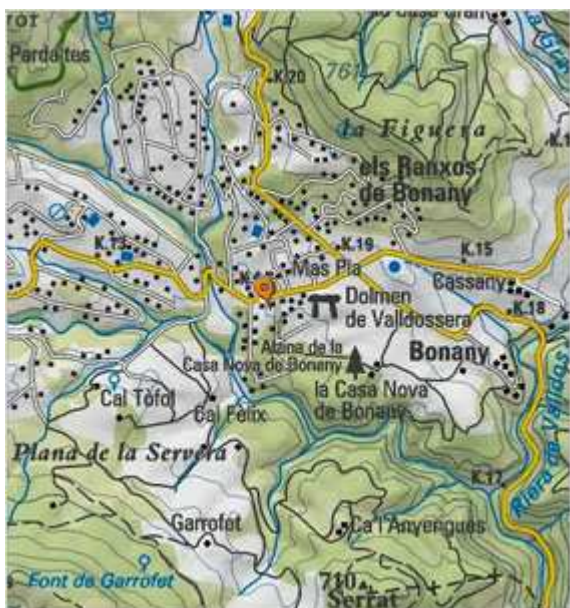
- 1.- Dolmen i entorn a l'any 2000.
- 2.- Restes de l'enllosat del terra de la cambra. Lloseó. 2013
- 3.- Lloses radials del túmul, 2013.
- 4.- Cambra, 2000.
- 5.- Corredor, 2000.
- 6.- Túmul i sepulcre, 2000. A l'esquerra del sepulcre túmul excavat.

**Accés:** Venint de Santes Creus, per la carretera TV-2441, s'arriba a l'urbanització "Els Ranxos de



Bonany". Prop del km 14, el dolmen està en els terrenys d'un xalet, prop d'uns gronxadors, visible des de l'exterior.

### Accés



### Fotos





---

**Mapes:** ICC, topogràfic 1:50000.  
Muntatge i fotografies de Francesc Baldrís, 2000 - 2013.

---